

ZMENY A DOPLNKY č. 1
SPOLOČNÝ ÚZEMNÝ PLÁN OBCÍ
STREDA n. Bodrogom a KLIN n. Bodrogom
STREDA n. Bodrogom

KOMPLEXNÝ VÝKRES PRIESTOROVÉHO USPORIADANIA
A FUNKČNÉHO VYUŽITIA ZASTAVANÉHO ÚZEMIA OBCE

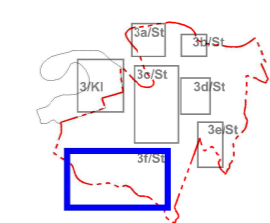
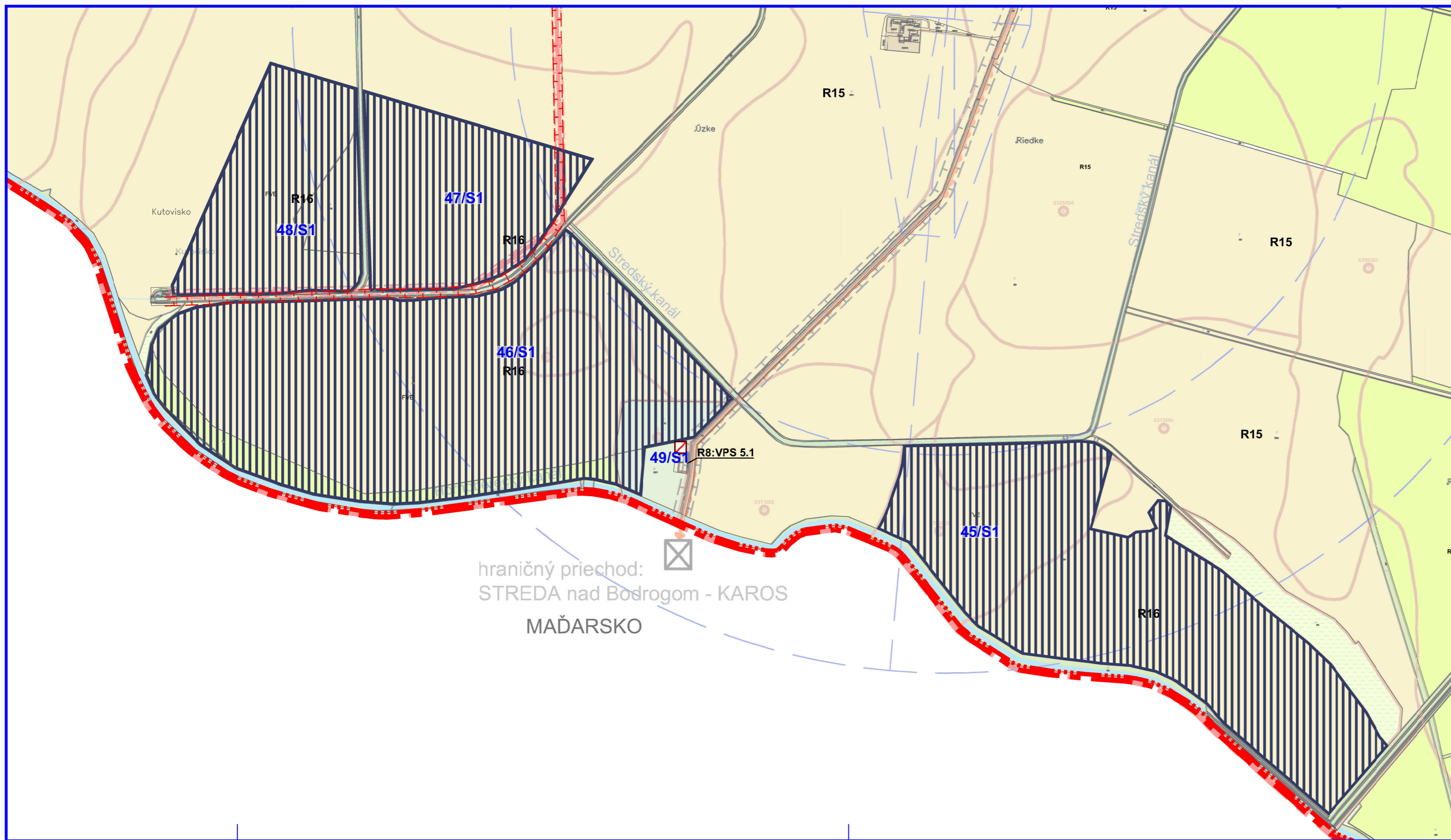
NÁVRH
 1:5000

LEGENDA ZaD č.1

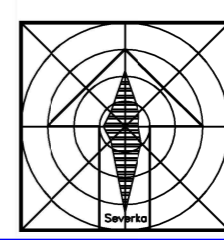
STAV	NÁVRH	
		Štátna hranica Slovensko - Maďarsko
		Plochy energetických zariadení (fotovoltaická elektrárne)
		Plochy odpadového hospodárstva
		OP vedenia elektrickej energie
	x/S1	Označenie lokality / Streda n.B. ZaD č.1

ZOZNAM REGULATÍVOV

- R8: Plochy výroby, skladového a odpadového hospodárstva
- R15: Volná poľnohospodárska krajina - plochy omeľ pôdy, lúk a pasienkov
- R16: Plochy energetických zariadení - fotovoltaická elektrárne (FVE)



ZMENY A DOPLNKY č.1
SPOLOČNÝ ÚZEMNÝ PLÁN OBCÍ
Streda nad Bodrogom a Klin nad Bodrogom



Obstarovateľ:	Obce Streda nad Bodrogom a Klin nad Bodrogom	BOSKOV s.r.o.
Doborné spoločné osobné spracovanie ÚPD:	Ing. Iveta SABAKOVÁ	Mýtno č.15, HUMENNE www.boskov.sk
Architekt ÚPD:	Ing. arch. Mariana BOŠKOVÁ	
Časť:	NÁVRH	Zak. číslo: 104-2015/09/76 Dátum: 11.2024
Názov výkresu:	KOMPLEXNÝ VÝKRES PRIESTOROVÉHO USPORIADANIA A FUNKČNÉHO VYUŽITIA ZASTAVANÉHO ÚZEMIA OBCE	Mierka: 1:5000 Čís. výkresu: 3f/S